


# LEGENDA

▲ HLAVNÝ VSTUP

△ VEDĽAJŠÍ VSTUP


 BUDOVA = 226,00 m<sup>2</sup>


 ŠTRKOVÝ ODKVAPOVÝ CHODNÍK

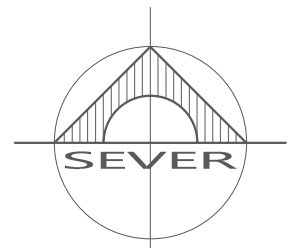
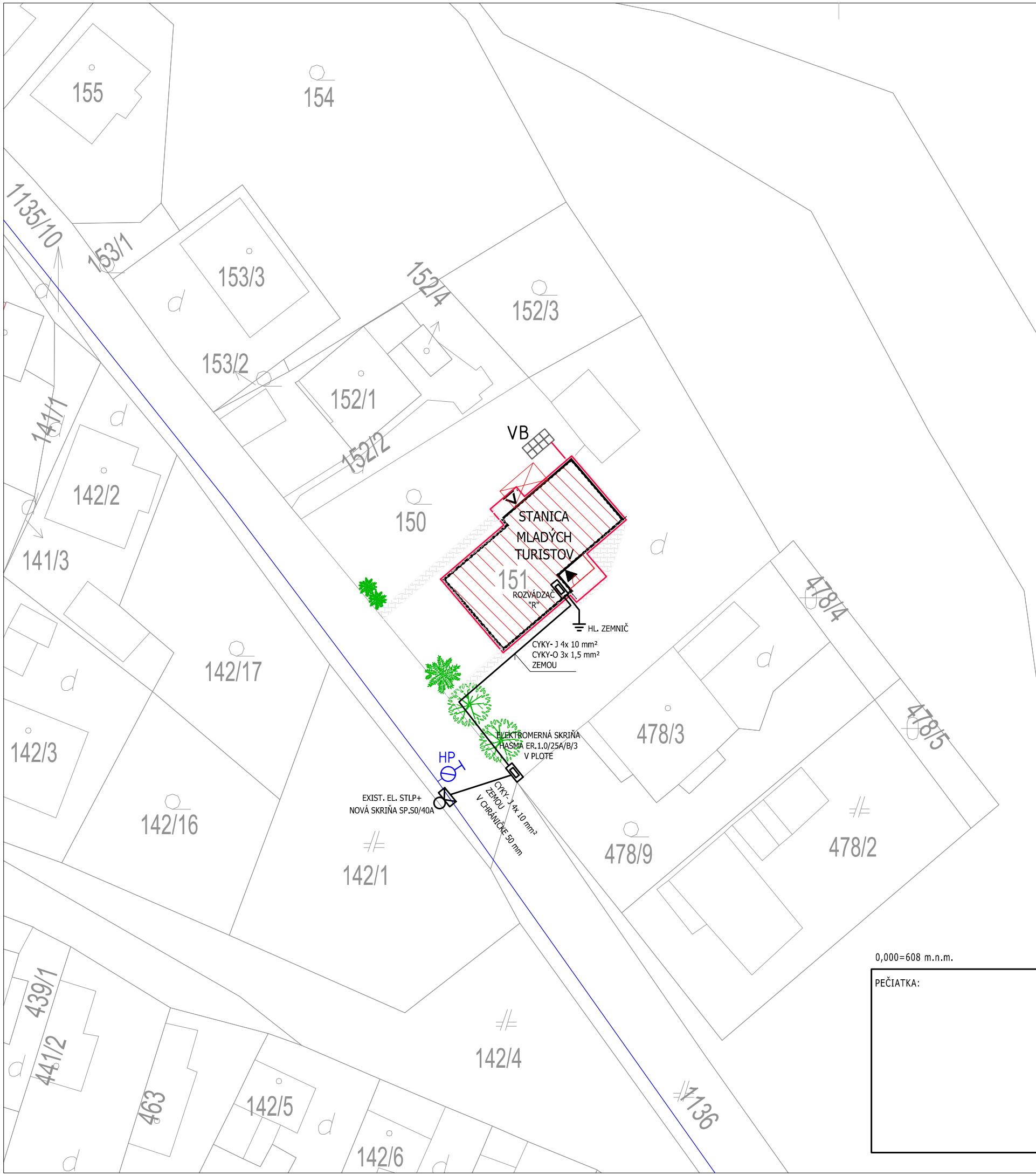
 SPEVNENÝ POVRCH Z BETÓNOVEJ DLAŽBY

 EXISTUJÚCA ZELEŇ

 DOMOVÁ DAŽĎOVÁ KANALIZÁCIA

 POŽIARNY HYDRANT, DN 100

 VSAKOVACIE BLOKY



0,000=608 m.n.m.

PEČIATKA:	ZODPOVEDNÝ PROJEKTANT:	ING. JÁN HLINA	 <b>HLINA s.r.o.</b> člen združenia právnických osôb
	KONTROLOVAL:	ING. JÁN HLINA	
	VYPRACOVAL:	ING. LUCIA TŮCSÖKOVÁ	
	INVESTOR:	Obec Uhorská Ves, Uhorská Ves 53, 032 03 Liptovský Ján	FORMÁT 2xA4
	STANICA MLADÝCH TURISTOV		DÁTUM 08/2017
			STUPEŇ PSP
	STAVBA Uhorská Ves 57, k.ú. Uhorská Ves, par.č. 151, 150	MIERKA 1:500	č. výkresu <b>C, D</b>
	PROFESIA <b>ARCHITEKTONICKÉ A STAVEBNÉ RIEŠENIE</b>		
	PREDMET VÝKRESU <b>PRÍZEMIE - BÚRACIE PRÁCE</b>		